



NATURPARK SCHWARZWALD
MITTE/NORD

Zum Glück nach
SCHÖNBERG



WANDERGLÜCK

SCHWARZWALD





12 TOUREN
IM WANDERPARADIES SCHÖNBERG


2 EULENBÄCHLE-WANDERUNG

STRECKE 
6,3 km

DAUER 
2:06 h


HÖHENMETER 
137 hm

TIEFSTER PUNKT 
542 m

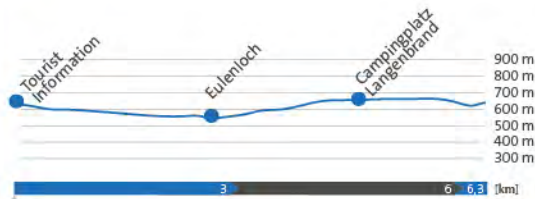
HÖCHSTER PUNKT 
672 m

START 
Tourist Information



∴ Diese leichte Wanderung führt entlang des oberen Eulenbachtals zum Eulenloch. Über die Römerweghütte gelangen wir zum Ortsteil Langenbrand. Von dort wandern wir in südlicher Richtung gen Schömberg und genießen die herrliche Aussicht über den Ort. 

STANDORTE ■ Rathaus - Sparkassenkreisverkehr (gelbe Raute) - Schömberger Sägemühle - Wiesental - Reichenbach - Waldfriede - Eulenloch (blaue Raute) - Mühlgassenhütte - Skiliftweg (gelbe Raute) - Lauchbusch - Holzgasse - Höhenparkplatz (blaue Raute) - Am Dobel - Sparkassenkreisverkehr - Rathaus








3 WALD- UND WIESEN-RUNDE

STRECKE 
8,8 km

DAUER 
3:18 h

HÖHENMETER 
158 hm


TIEFSTER PUNKT 
569 m

HÖCHSTER PUNKT 
690 m

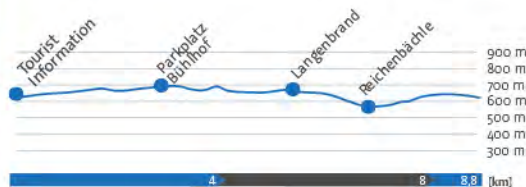
START 
Tourist Information

10



∴ Rund um Schömberg eröffnet diese Wanderung immer wieder reizvolle Ausblicke auf Schömberg. Höhepunkte sind der Kurpark mit dem Generationen-Aktiv-Park sowie das Wildgehege auf der Strecke. 

STANDORTE ■ Kurpark (gelbe Raute) - Sportplatz - Schillereiche - WSV Vereinsheim - Parkplatz Bühl - Egert - Wildgehege - Kübeleswiesen - Eberhardts Ruhe - Holzgasse - Lauchbusch - Römerberg - Unterm Römerberg - Waldfriede - Reichenbach - Wiesental - Waldsanatorium - Feuerwehr (blaue Raute) - Kurpark - Tourist Information








4 GROSSE MAHDWIESEN-TOUR

STRECKE 
17,2 km

DAUER 
6:52 h


HÖHENMETER 
452 hm

TIEFSTER PUNKT 
442 m


HÖCHSTER PUNKT 
671 m

START 
Tourist Information



:: Diese Rundwanderung führt an der Großen Mahdwiese mitten im Wald vorbei zu den Ortsteilen Salmbach und Grunbach der Nachbargemeinde Engelsbrand. Über die Kapfenhardter Mühlen und das Eulenbachtal kommen wir zurück ins Zentrum von Schömberg. 

STANDORTE ■ Rathaus - Sparkassenkreisverkehr - Schömberger Sägmühle - Wiesental - Reichenbach - Waldfriede - Unterm Römerberg - Mühlgassenhütte - Herrschaftsbrunnen - Kohlplatte - Sauerfeld - Salmbacher Tor - Schollenbächle - Sieben Eichen - Ameisenwald-Hütte - Müsse - Kapfenhardt - Kapfenhardter Steige - Obere Mühle - Untere Mühle (blaue Raute) - Hasenweg - Schwarzenberger Sägmühle - Jägerhof - Eulenbach - Eulenloch (gelbe Raute) - Waldfriede - Reichenbach - Wiesental - Schömberger Sägmühle - Sparkassenkreisverkehr - Rathaus - Tourist Information








51 KAPFENHARDTER MÜHLEN-RUNDE (TEIL 1)

STRECKE 
10,9 km

DAUER 
4:00 h

HÖHENMETER 
320 hm


TIEFSTER PUNKT 
438 m

HÖCHSTER PUNKT 
631 m

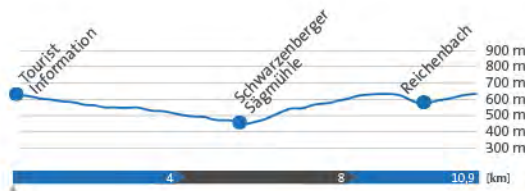
START 
Tourist Information

14



:: Von Schömberg aus lockt die erste Teilrunde mit gepflegter Gastlichkeit auf halber Strecke. Wer noch weiter möchte kann die Tour ideal mit der zweiten Teilrunde nach Unterreichenbach verbinden. 

STANDORTE ■ Schömberg Rathaus - Sparkassenkreisverkehr (gelbe Raute) - Schömberger Sägemühle - Wiesental - Reichenbach - Waldfriede - Eulenloch - Mahdhütte - Hasenrain - Schwarzenberger Sägemühle (blaue Raute) - Hasenweg (gelbe Raute) - Schwarzenberger See - Dorfwiesen - Rossweide - Parkplatz Steinkreis - Reichenbach - Wiesental - Schömberger Sägemühle - Sparkassenkreisverkehr (blaue Raute) - Schömberg Rathaus








52 KAPFENHARDTER MÜHLEN-RUNDE (TEIL 2)

STRECKE 
5,8 km

DAUER 
2:18 h


HÖHENMETER 
171 hm


TIEFSTER PUNKT 
324 m

HÖCHSTER PUNKT 
479 m

START 
Untere Mühle

16



:: Diese zweite Teilrunde startet an der Unteren Kapfenhardter Mühle und folgt dem Eulenbach und späterem Reichenbach nach Unterreichenbach. Unterwegs laden zuerst der Grillplatz am Gaiemsee und später der Wasserspielplatz zum Verweilen ein. Auf dem Rückweg passieren wir die Jägerhütte und folgen dem Streuweg zurück ins Mühlental. 

STANDORTE ■ Untere Mühle (blaue Raute)- Gutbrunnen - Unterreichenbach Talstraße (gelbe Raute)- Klinge - Jägerhütte - Obere Mühle - Untere Mühle










6 ZOLLERNBLICK-TOUR

STRECKE 
8,4 km

DAUER 
2:58 h

HÖHENMETER 
127 hm


TIEFSTER PUNKT 
650 m

HÖCHSTER PUNKT 
706 m


START 
Bühlhof

18



:: Wir wandern vom Bühlhof über den Spielplatz bei der Schillereiche zum Schömberger Kurpark. Weiter geht's über den Zollernblick, einem Aussichtspunkt mit wunderbarem Blick bis zur Zollembach, ins Waldhufendorf Oberlengenhart. Über den Schwannweg und später das Hausackersträßle führt uns die Tour zurück zum Wanderparkplatz Bühlhof. 

STANDORTE ■ WSV Vereinsheim - Bei der Schillereiche - Am Sportplatz - Kurpark (blaue Raute) - Feuerwehr - Wernerwald - Zollernblick - Unterm Zollernblick - Johanniskirche - Allmend - Allmend West - Untere Furtwiese - Hausacker - WSV Vereinsheim - Parkplatz Bühl








7 LUCHSBRUNNEN-WANDERUNG

STRECKE 
10,5 km

DAUER 
3:56 h


HÖHENMETER 
323 hm

TIEFSTER PUNKT 
450 m


HÖCHSTER PUNKT 
695 m

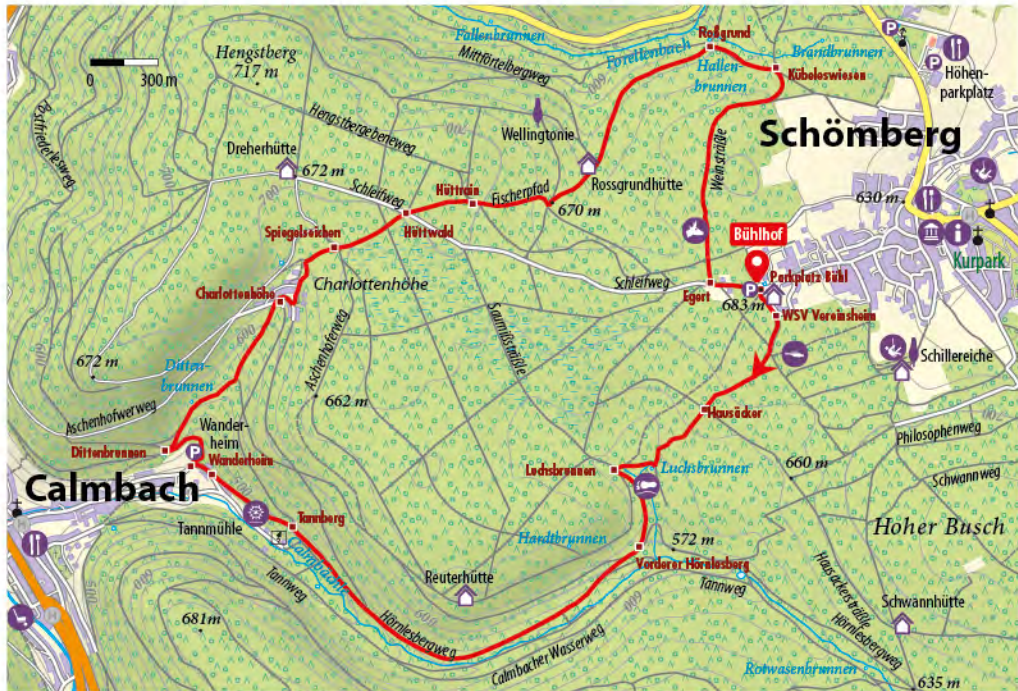
START 
Bühlhof




∴ Diese Tour führt uns vom Wanderparkplatz beim Bühlhof zum Luchsbrunnen. Im Hochsommer bietet die Naturwassertretanlage dort herrliche Erfrischung. Über den Hörnlesbergweg, der dem Calmbächletal folgt, gelangen wir zum Wanderheim Calmbach. Der Rückweg folgt dem Fischerpfad (Mittelweg) über die Charlottenhöhe zurück nach Schömberg. Kurz bevor wir am Ziel sind bietet sich ein kleiner Abstecher zum Rotwildgehege an. 

STANDORTE ■ WSV Vereinsheim - Hausäcker - Luchsbrunnen - Vorderer Hörnlesberg (blaue Raute) - Tannberg - Calmbach Wanderheim (gelbe Raute) - Dittenbrunnen (rote Raute) - Charlottenhöhe - Spiegelseichen - Hüttenwald - Hüttrain - Roßgrund - Kübeleswiesen (gelbe Raute) - Wildgehege - Egert - Parkplatz Bühl








8 MYSTIK-RUNDE

STRECKE 
8,1 km

DAUER 
2:39 h


HÖHENMETER 
150 hm

TIEFSTER PUNKT 
579 m

HÖCHSTER PUNKT 
690 m

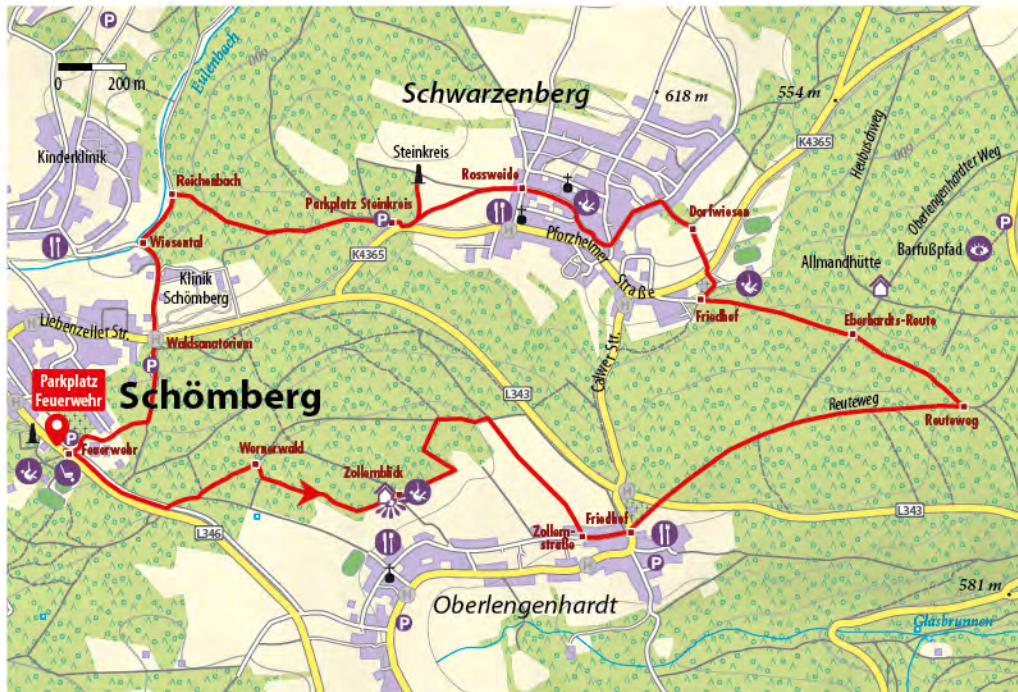
START 
Parkplatz bei der
Feuerwehr



∴ Wir wandern über den Zollernblick (herrliche Aussicht bis zur Zollernalb) nach Oberlengnhardt. Über den Reuteweg und einen Teilabschnitt des Heidelbeerwegs erreichen wir den Ortsteil Schwarzenberg. Nachdem wir den Ort passiert haben folgen wir am Waldrand dem Wiesenweg (Abstecher) zum mystischen Steinkreis, einem Ensemble von 22 urtümlich wirkenden Sandsteinfindlingen, deren höchste bis zu 2,30 m aufragen. 

STANDORTE ■ Wernerwald - Zollernblick (gelbe Raute) - Zollernstraße (blaue Raute) - Friedhof - Reuteweg (gelbe Raute) - Eberharts Reute - Friedhof - Dorfwiesen - Rossweide - Parkplatz Steinkreis - Reichenbach - Wiesental - Waldsanatorium - Feuerwehr








9 „GLÜCK AUF“-RUNDE

STRECKE 
13,8 km

DAUER 
4:41 h

HÖHENMETER 
354 hm

TIEFSTER PUNKT 
468 m

HÖCHSTER PUNKT 
727 m

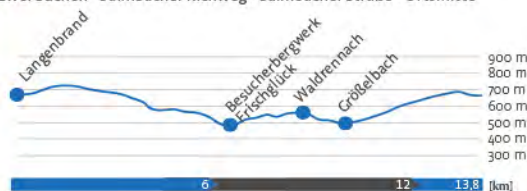
START 
Bürgerhaus
Langenbrand

24



∴ Vom Bürgerhaus Langenbrand führt uns diese Wanderung über die Langenbrander Höhe zur Hubertushütte. Wir folgen zunächst dem Stöhrenweg und später dem Oberen Neurißbergweg zum Besucherbergwerk „Frischglück“. Infos: www.frischglueck.de. Hier offenbart sich die wirtschaftliche Basis der Gegend: Wald und Eisenerz. Der Rückweg führt über Waldrennach und den Glasbrunnenweg zurück nach Langenbrand. 

STANDORTE ■ Ortsmitte (gelbe Raute) - Langenbrander Höhe - Lange Egert - Hubertushütte - Neue Weinstelge - Bergwerk - Hessenfeld - Ortsmitte (blaue Raute) - Klingenäcker - Traueresche - Glasbrunnen (rote Raute) - Zwei Buchen - Salmbacher Kichweg - Salmbacher Straße - Ortsmitte






10 FORELLENBACH-TOUR

STRECKE 
10,3 km

DAUER 
7:13 h

HÖHENMETER 
962 hm

TIEFSTER PUNKT 
412 m


HÖCHSTER PUNKT 
673 m

START 
Bürgerhaus
Langenbrand



Wir starten in Langenbrand am Bürgerhaus und biegen nach dem Campingplatz rechts auf das Weinsträßle ab. Am Wegzeiger Kübeleswiesen halten wir uns wieder rechts Richtung Höfen und gelangen, dem Forellenbach folgend, zum Grillplatz Förteltal in Höfen. Der Rückweg führt uns am Gegenhang hinauf zu einer Schutzhütte. Auf dem Rückweg über den Streuweg beeindruckten Ausblicke und das Felsenmeer. 

STANDORTE ■ Ortsmitte (rote Raute) - Langenbrand Campingplatz - Eberhards-Ruhe - Kübeleswiese - Roßgrund (blaue Raute) - Unterer Förtelberg - Grillplatz Förteltal (gelbe Raute) - Eichwald - Schutzhütte Cafe Fuchs - Pforzheimer Tor - Parkplatz Felsenmeer - Bernhardswiesen - Langenbrand Campingplatz (rote Raute) - Ortsmitte





Liebe Feriengäste, Wanderfreunde, Outdoorfans, Schwarzwaldliebhaber, Naturbegeisterte und Spurensucher,

für das Wandern gibt es ganz viele Gründe. Einer davon ist **Schömberg**: Ein Wandererlebnis in unserer Region bedeutet mehr, als auf ausgetretenen Wegen zu gehen. Hier wandern Sie durch die uralte Kulturlandschaft des Nordschwarzwaldes. Vorbei an Blumen- und Kräuterwiesen. Durch dunkle Tannenwälder. Über sonnige Lichtungen und moosbewachsene Pfade.

Wir möchten Sie einladen, sich einfach mal auf den Weg zu machen. **Zwölf wunderschöne Touren** in und um Schömberg haben wir für Sie ausgesucht – hier können Sie ganz nach Ihrem Gusto wandern, einkehren und unser – im wahrsten Sinne des Wortes – reizendes Klima erleben.

Also, schnüren Sie Ihre Wanderschuhe und machen Sie sich auf die Socken.

Wir freuen uns auf Sie!


Ihre Christina Lennhof
Leiterin Touristik & Kur




11 SCHÖMBERGER ENTDECKER-TOUR

STRECKE 
8,1 km

DAUER 
2:54 h


HÖHENMETER 
232 hm

TIEFSTER PUNKT 
443 m

HÖCHSTER PUNKT 
633 m

START 
Ortsmitte Bieselsberg



∴ Diese Tour führt uns an der Bieselsberger Sternwarte vorbei über den Maisenbacher Weg zum Mahdsbrunnen. Gegenüber der Straße lohnt sich ein Abstecher zum Barfußpfad. Über die Allmandhütte erreichen wir Schwarzenberg und folgen dem Hasensteig hinab ins Kapfenhardter Mühlental, wo uns ein Wildgehege erwartet. Vorbei an den Mühlen wandern wir den Mühlberg hinauf, am Forsthaus vorbei, zurück nach Bieselsberg. 

STANDORTE ■ Brunnenstub (gelbe Raute) - Sternwarte - Mahdsbrunnen (Abzweig zum Barfußpfad) - Zweibronnen - Eberhardts-Reute - Friedhof - Dorfwiesen - Schwarzenberger See - Hasenweg (blaue Raute) - Schwarzenberger Sägemühle - Jägerhof (gelbe Raute) - Kapfenhardter Steige - Obere Mühle - Untere Mühle - Mühlberg - Kohlplatte - Brunnenstub





Naturpark Schwarzwald Mitte/Nord
www.naturparkschwarzwald.de

Herausgeber:
Touristik & Kur Schömburg • www.schoemberg.de
Gesamtherstellung & Kartografie:
map.solutions GmbH • Karlsruhe
Bilder: Schömburg, Ulrike Klumpp Fotografie
Stand 01/2016, Auflage 10.000

Alle Angaben nach bestem Wissen jedoch ohne Gewähr. Änderungen vorbehalten.

Wir sind Partner und
Förderer des Naturparks:



Dieses Projekt wurde gefördert durch den Naturpark Schwarzwald Mitte/Nord mit Mitteln des Landes Baden-Württemberg und der Lotterie Glücksspirale.





★★★★S wellness . hotel

TALBLICK

café . konditorei

Wandern rund um Schömberg

- ☞ 2 Übernachtungen im Komfortzimmer mit DU | WC | Kabel-TV | W-Lan | freie Nutzung der Wellness-Oase und reichhaltigem Frühstücksbuffet
- ☞ 1 x 3 Gang Abendmenü
- ☞ 1 x gefüllter Wanderrucksack mit Schwarzwälder Spezialitäten und Getränken
- ☞ 1 x Fichtennadel-Aromasprudelbad
- ☞ 1 x Schwarzwälder Vesperteller mit Original Kirschwasser aus Schömberg
- ☞ Konus Card und Schömberger Bonusheft für traumhafte Einkäufe

169 € (p. P.)
zzgl. Kurtaxe

Wellness-Hotel Talblick | Familie Seibold

Liebenzeller Straße 25
75328 Schömberg

Fon 07084-4234
Fax 07084-4147

info@wellness-talblick.de
www.wellness-talblick.de

INHALTSVERZEICHNIS

	Seite
:: Legende Karten	4
:: Beschilderung auf den Rundwanderwegen	5
:: Tourenvorschläge	6
:: 1 Maisenbacher Sägmühlen-Tour	6
:: 2 Eulenbächle-Wanderung	8
:: 3 Wald- und Wiesen-Runde	10
:: 4 Große Mahdwiesen-Tour	12
:: 51 Kapfenhardter Mühlen-Runde	14
:: 52 Kapfenhardter Mühlen-Runde	16
:: 6 Zollernblick-Tour	18
:: 7 Luchsbrunnen-Wanderung	20
:: 8 Mystik-Runde	22
:: 9 „Glück Auf“-Runde	24
:: 10 Forellenbach-Tour	26
:: 11 Schömberger Entdecker-Tour	28



LEGENDE KARTEN

Wandertourenvorschläge

4

**Tourist
Information**



Startpunkt der Wanderung



Laufrichtung



Zollerblick

Standort Wander-
wegebeschilderung
Schwarzwaldverein

Piktogramme



Einkehrmöglichkeit



Freibad / Hallenbad



Sehenswert / Museum



Schloss, Burg / Tourist Information



Mühle / Thermalbad



Camping / Grillhütte, Grillstelle



Schießstand / Minigolf



Spielplatz / Wassertreten



Tierpark / Reiten



Skilift



Kirche, Kloster



Denkmal / Turm



Windrad / Funkturm



Schutzhütte / Markanter Baum



Bushaltestelle / Parkplatz



Sportplatz / Tennis



Naturschutzgebiet



Aussicht




Brunnen / Quelle



Felsen / Markante Felsen

BESCHILDERUNG AUF DEN RUNDWANDERWEGEN

Die Rundwanderwege sind mit den Wegweisern des Schwarzwaldvereins ausgeschildert. Die gelbe Raute  als Unterwegsmarkierung leitet sicher zu den ausführlich beschrifteten Wegweisern, welche an allen Kreuzungen und Abzweigungen von markierten Wanderwegen aufgestellt sind (also nicht an jeder Kreuzung).

Auf diesen Wegweisern finden Sie:

- den aktuellen Standortnamen des Wegweisers mit Höhenangabe
- Wanderziele mit Entfernung in Kilometer
- Piktogramme für Gasthof, Bahnhof, Aussichtspunkt etc.

Die Standortnamen sind auch in den Beschreibungen der Rundwanderwege und in den Karten aufgeführt.



Der **Naturpark Schwarzwald Mitte/Nord**, einer der größten Naturparke in Deutschland, ist ein Paradies für alle, die den Schwarzwald aktiv und naturverträglich erleben möchten, und das zu jeder Jahreszeit!

Ziel des Naturparks ist es, die schöne und intakte Schwarzwaldlandschaft zu erhalten. Gleichzeitig entwickelt er die Region nachhaltig weiter und unterstützt Projekte, die zum Ausgleich zwischen Naturschutz und Erholung führen.

Viele weitere Erlebnisangebote finden Sie unter:
www.naturparkschwarzwald.de




1 MAISENBACHER SÄGMÜHLEN-TOUR

STRECKE 
15,4 km

DAUER 
5:12 h


HÖHENMETER 
362 hm

TIEFSTER PUNKT 
511 m


HÖCHSTER PUNKT 
690 m

START 
Tourist Information



∴ Diese Wanderung führt uns über den Zollernblick bei Oberlengenhardt in das romantische Lengenbachtal zur historischen Maisenbacher Sägmühle. Weiter geht's über Schwarzenberg und das Eulenloch hinauf nach Langenbrand und wieder zurück nach Schömberg. 

STANDORTE ■ Kurpark - Feuerwehr - Wernerwald - Zollernblick (gelbe Raute) - Zollernstraße (blaue Raute) - Friedhof (gelbe Raute) - Winterhalde - Klärwerk Maisenbach - Steinachwald - Maisenbacher Sägmühle - Sommerhalde - Unterlengenhardt Amselweg (blaue Raute) - Reutehütte - Mahdsbrunnenweg - Reuteweg (gelbe Raute) - Friedhof Schwarzenberg - Dorfwiesen - Rossweide - Mahdhütte - Eulenloch - Waldfriede - Unterm Römerberg II - Römerberg - Lauchbusch - Holzgasse - Höhenparkplatz (blaue Raute) - Am Dobel - Sparkassenkreisverkehr - Rathaus - Tourist Information



6

12

15,4 [km]

